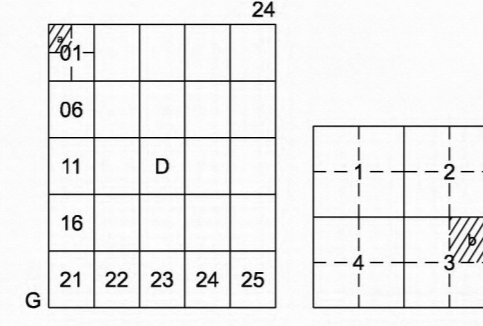


İlçesi : Kartepe
 Belediyesi : Kartepe
 Mahallesi/Köyü : Fatih Sultan Mehmet
 Pafta : G24-d-01-a-3-b
 Ada : 659
 Parsel : 3
 Konu : Resmi Kurum Alanı
 Plan Ölçeği : 1/1000 ölçekli uygulama imar planı



KARTEPE İLÇESİ (Sarımeşe Beldesi)
 KOCAELİ
 G24-d-01-a-3-b

Kentsel Dönüşüm Dairesi Başkanlığı tarafından hazırlanan uygulama imar planları 05.11.2023 tarihinde tarafınca kontrol edilmiştir.

Kentsel Dönüşüm Dairesi Başkanlığı tarafından hazırlanan 06.11.2023 tarih ve 3125262 sayılı Daire Başkanlığı yazısı ile Büyükşehir Belediye Meclisine sunulan planlardır.

Emine TEKEDERELİ Şehir Plancısı
 Zühal EKŞİ Şehir Plancısı Şef

Ali Serkan SİMAVLI Kentsel Dönüşüm Dairesi Başkanı

A.Serkan SİMAVLI Kentsel Dönüşüm ve Gelişim Şube Müdürü

Büyükşehir Belediye Meclisinin 09.11.2023 tarih ve 75 sayılı gündem maddesi olarak görüşülerek Komisyonumuzun tetkikine sunulan ve 06.12.2023 tarihli komisyon toplantısında karara bağlanan planlardır.

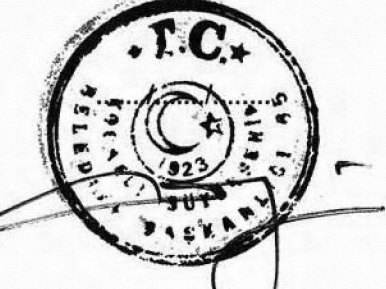
Büyükşehir Belediye Meclisininin 14.12.2023 tarih ve 655 sayılı kararı ile onaylanan planlardır.

Ali Haydar BULUT Başkan A. Genel Sekreter Yrd.
 Güzin TAŞTEKİN Katip Üye
 Fatma Nur ÇELİK Katip Üye

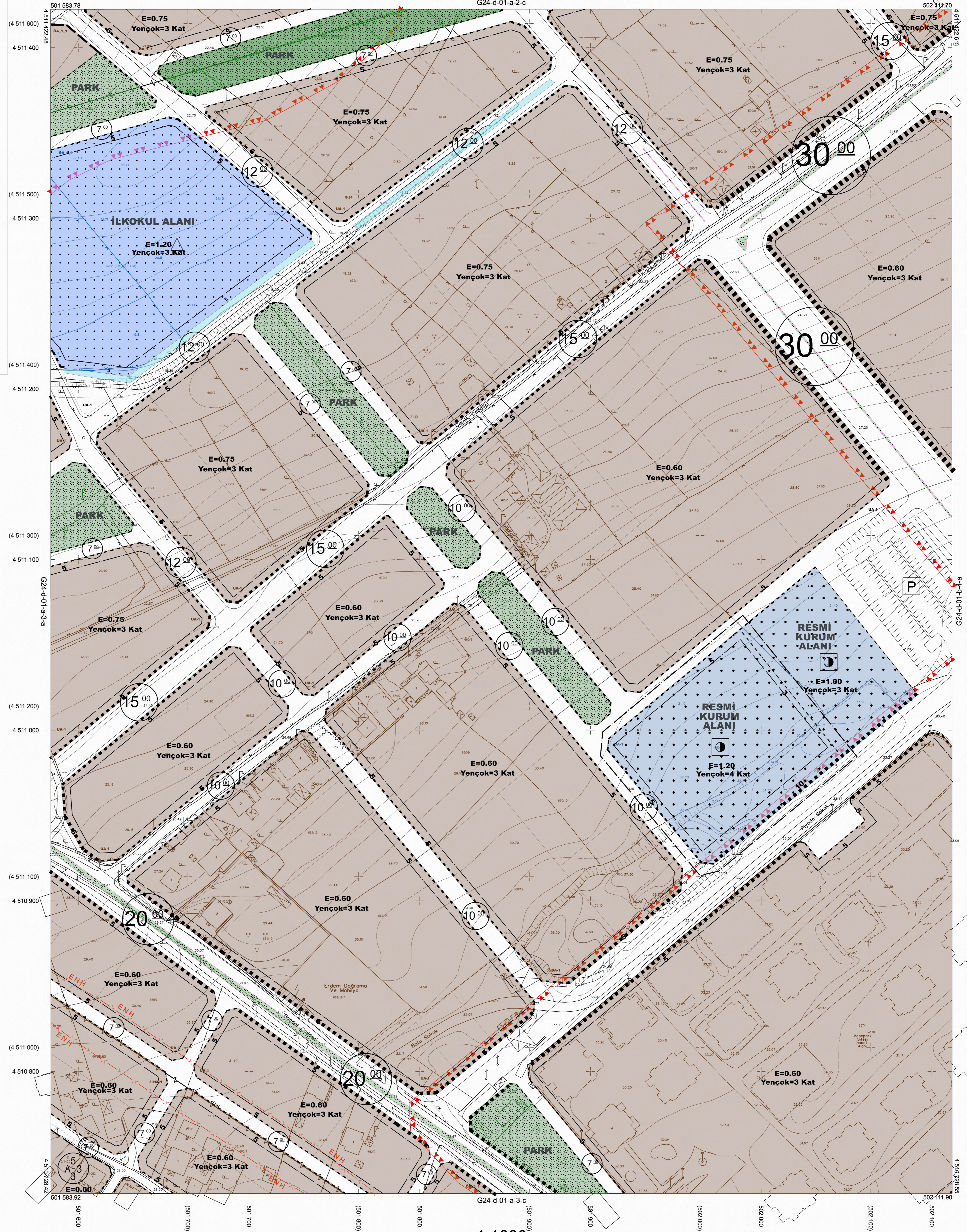
Sadullah KELEŞ İmar ve Bayındırlık Komisyon Başkanı

Kocaeli Büyükşehir Belediyesi tarafından Fotogrametrik yöntemle yapılmış Kocaeli iline ait 1/1000 ölçekli sayısal Halihazır Harita 3194 sayılı İmar Kanununun 7/a maddesine göre incelendi ve onandı.

17.06.2011



Başkan Adına
 GÖKMEN MENGÜÇ
 İmar ve Şehircilik Dairesi Başkanı



1:1000

Koordinatlar ve pafta bölümlenmesi en son güncellenmiş TUTGAYA bağı 2005.0 epeğunda, GRS80 elipsoidi ve Transversal Mercator (TM) izdüşümünde düzenlenmiştir.
 Ağustos 2010 tarihinde çekilen renkli hava fotoğraflarından üretilmiştir.Yapılar saçak çizgileriyle gösterilmiştir.

Yüklenici Firma : KUTLUBEY HARİTA A.Ş.
 ÇETINKAYA İMAR A.Ş.
 (Ortak Girişimi)

PROJE YÖNETİCİSİ

ALTAN ÇETINKAYA
 Harita Mühendisi

Harita Mühendisi

SELİM SAYDAN

Harita Mühendisi

KORCAN ERGİN

Harita Mühendisi

DİLEK AYDIN

Harita Yüksek Mühendisi

HAKAN İLHAN

KONTROL

HALHAZIR HARİTA ŞEFİ

İSMAL SEYREK

Harita Mühendisi

SEYHAN ONUR

Harita Mühendisi

Harita Mühendisi

Harita Mühendisi

PROJE YÖNETİCİSİ

HARİTA ŞUBE MÜDÜRÜ V.

SEYHAN ONUR

Harita Mühendisi

Harita Mühendisi

Harita Mühendisi

Harita Mühendisi

Harita Mühendisi

Harita Mühendisi

KARTEPE İLÇESİ (Sarımeşe Beldesi) G24-d-01-a-3-b
 KOCAELİ